



Juchowo, 13 września 2016r.



STOWARZYSZENIE  
LOKALNA GRUPA DZIAŁANIA  
POJEZIERZE RAZEM

Wspólnie dla dobra  
i rozwoju...

# Idea Stowarzyszenia

**Stowarzyszenie Lokalna Grupa Działania (LGD)**, jako swój najważniejszy cel stawia sobie działanie na rzecz zrównoważonego rozwoju obszarów wiejskich Gmin wchodzących w skład LGD POJEZIERZE RAZEM. Cel ten realizowany jest poprzez wypełnianie zapisów Lokalnej Strategii Rozwoju, która swym zasięgiem obejmuje obszar pięciu gmin: Barwice, Biały Bór oraz Borne Sulinowo jako trzech gmin miejsko-wiejskich oraz Grzmiąca i Szczecinek jako dwóch gmin wiejskie. Jest to obszar powiatu szczecineckiego z wyłączeniem miasta Szczecinek. Grupa na realizację zadań w ramach strategii będzie dysponować środkami z PROW na lata 2014-2020:

- ▶ Realizacja lokalnej strategii rozwoju:  
5 000 000,00 PLN;
- ▶ Wdrażanie projektów współpracy do 2018 roku:  
100 000,00 PLN;
- ▶ Wsparcie kosztów bieżących i aktywizacja:  
1 250 000,00 PLN.



## Ważne daty:

- ▶ **10 kwietnia 2015r.** – w siedzibie Starostwa Powiatowego w Szczecinku odbyło się zebranie założycielskie Stowarzyszenia Lokalna Grupa Działania POJEZIERZE RAZEM. **(48 członków Założycieli).**
- ▶ **23 czerwca 2015r.** – Stowarzyszenie LGD POJEZIERZE RAZEM zostało wpisane do Krajowego Rejestru Sądowego; (KRS: 0000563877, NIP: 6731899308, REGON: 361845060).
- ▶ **16 grudnia 2015r.** – Walne Zebranie Członków LGD POJEZIERZE RAZEM zatwierdziło m.in. Lokalną Strategię Rozwoju (LSR) wraz z załącznikami oraz powołano Radę LGD.
- ▶ **29 grudnia 2015r.** – LGD POJEZIERZE RAZEM złożyło do Urzędu Marszałkowskiego Województwa Zachodniopomorskiego wniosek o wybór Lokalnej Strategii Rozwoju (LSR).
- ▶ **21 kwietnia 2016r.** – w Szczecinie odbyło się posiedzenie członków komisji dokonującej wyboru LSR, podczas którego dokonano ostatecznej oceny wszystkich złożonych wniosków oraz podjęto uchwały o wyborze LSR.



▶ **16 maja 2016r.** – LGD POJEZIERZE RAZEM w siedzibie Urzędu Miasta w Koszalinie podpisała umowę ramową na realizację LSR (Umowa o warunkach i sposobie realizacji Strategii Rozwoju Lokalnego Kierowanego przez Społeczność, numer umowy: 00006-6933-UM1610008/15 z dnia 16.05.2016r.).

▶ **24 maja 2016r.** w siedzibie biura Lokalnej Grupy Działania POJEZIERZE RAZEM w budynku Starostwa Powiatowego w Szczecinku miała miejsce uroczystość przekazania umowy ramowej na wdrażanie Lokalnej Strategii Rozwoju i funkcjonowanie biura LGD oraz aktywizację lokalnej społeczności w ramach Programu Operacyjnego Programu Rozwoju Obszarów Wiejskich na lata 2014-2020 w zakresie inicjatywy Leader wdrażanej poprzez Rozwój Lokalny Kierowany przez Społeczność (RLKS).

▶ **06 lipca 2016r.** – Stowarzyszenie Lokalna Grupa Działania POJEZIERZE RAZEM podpisało umowę na funkcjonowanie biura LGD w ramach poddziałania 19.4 - „Wsparcie na rzecz kosztów bieżących i aktywizacji” objętego Programem Rozwoju Obszarów Wiejskich na lata 2014-2020.





# Stowarzyszenie LGD POJEZIERZE RAZEM W LICZBACH:

Obszar LGD w km2: 1 727 km2

Liczba ludności LGD, stan na 31.12.2013r.: 38 484 mieszkańców

Gminy Partnerskie LGD, to:

- ▶ Gmina Barwice: 253 km2, 8 858 mieszkańców
- ▶ Gmina Biały Bór: 270 km2, 5 345 mieszkańców
- ▶ Gmina Borne Sulinowo: 490 km2, 9 856 mieszkańców
- ▶ Gmina Grzmiąca: 204 km2, 5 007 mieszkańców
- ▶ Gmina Szczecinek: 510 km2, 9 418 mieszkańców



Obecnie na **dzień 13 września 2016r.** LGD POJEZIERZE RAZEM **liczy 100 członków**, reprezentujących tzw. partnerstwo trójsektorowe oraz mieszkańców obszaru działania Grupy LGD.

# Gmina Barwice

Gmina leży na Pojezierzu Drawskim. W południowo-zachodniej części gminy znajduje się fragment Drawskiego Parku Krajobrazowego. Granicę z gminą Grzmiąca wyznacza rzeka Parsęta, na której prowadzi szlak kajakowy od wsi Stary Chwalim aż do Bałtyku. Przez Drawski PK wytyczono niebieski szlak turystyczny. Tereny leśne zajmują 34% powierzchni gminy, a użytki rolne 56%.





**Jezioro Komorze**






**Widok na miasto Barwice**





**Rynek Miejski**





**Dwór Pomorski - Luboradza**

# Gmina Biały Bór

Gmina Biały Bór leży woj. zachodniopomorskim w powiecie szczecineckim. Zajmuje obszar 270 km<sup>2</sup> i liczy ok. 5300 mieszkańców. Biały Bór to region lasów i jezior. Dobrze wyposażona baza noclegowa, ośrodki wypoczynkowe oraz gospodarstwa agroturystyczne zapraszają do kameralnego wypoczynku z dala od wielkomiejskiego zgiełku.

Biały Bór to idealne miejsce dla aktywnego turysty. Ponadregionalny szlak rowerowy Greenway, dwa szlaki konne oraz piesze szlaki krajoznawcze pozwalają zrelaksować się w pełni i odpocząć.

Letniego, wakacyjnego klimatu miejscowości nadaje malowniczo usytuowana plaża miejska nieprzerwanie od kilku lat uznawana jako - Najlepsze Kąpielisko Śródlądowe woj. Zachodniopomorskiego. Biały Bór to jeden z najbardziej aktywnych ośrodków kultury ukraińskiej. Wyjątkowa i niespotykana pod względem architektonicznym greckokatolicka cerkiew projektu prof. J. Nowosielskiego rokrocznie przyciąga wielu znawców i miłośników sztuki, to miejsce odbywających się festiwali i przeglądów muzyki sakralnej z udziałem wybitnych i znanych chórów.

Siłą Białego Boru jest funkcjonująca tu wspólnota dwóch kultur, które wzajemnie się wzbogacają – Polacy i Ukraińcy – Sąsiedzi i obywatele. Właśnie dla tej wspólnoty warto być razem z nami, bo otwieramy się na nowe wyzwania i wartości nie niszcząc własnych tradycji.







**Plaża Miejska**





Ścieżka przyrodniczo - leśna






**Cerkiew Narodzenia Przenajświętszej Bogarodzicy w Białym Borze**



# Gmina Borne Sulinowo


Gmina Borne Sulinowo znajduje się w centralnej części Pojezierza Drawskiego, na terenie powiatu szczecineckiego, w południowo-wschodniej części województwa zachodniopomorskiego. Miasto wtopione jest w kompleks leśny, rozciągnięte przy południowym brzegu jeziora Pile. Bardzo zróżnicowaną rzeźbę terenu na obszarze gminy zawdzięczamy długotrwałemu działaniu przed ok. 25 tys. lat lądolodów skandynawskich i mas spływających z nich wód. Gęsta i urozmaicona sieć strug i rzeczek różnej wielkości, obfitość jezior rozrzuconych wśród zalesionych wzgórz dodają malowniczości tym terenom. W północnej części gminy występują najwyższe wzniesienia, w tym Łęcka Góra (214 m n.p.m.). Środkową część gminy przecina główny ciąg jezior Pojezierza Drawskiego. Na terenie gminy znajduje się 57 jezior, z których największym jest jezioro Pile o pow. 1000 ha, długości 8,5 km i głębokości do 44 m. Część z jezior połączona jest rzekami. Największe z nich to Piława i Płynica, prawobrzeżne dopływy Gwdy. Szczególnie interesującym szlakiem wodnym jest rzeka Piława. Wypływa z jeziora Komorze (pow. 397 ha i wyjątkowo przejrzysta woda), przepływa na obszarze gminy przez siedem jezior i Zalewy Nadarzyckie. Nad jej brzegami znajduje się część umocnień i bunkrów Wału Pomorskiego. Lasy zajmują ponad 50 % powierzchni gminy. Są to przede wszystkim lasy sosnowe. Duża ilość terenów podmokłych, spowodowała rozwój specyficznych dla tego środowiska form roślinnych w tym także gatunków objętych całkowitą ochroną. Na terenie byłego poligonu, w południowej części gminy znajdują się jedne z największych wrzosowisk w Europie.






**Wrzosowiska Kłomińskie**





**Rzeka Piława**





**Rzeka Piława**

# Gmina Szczecinek

Gmina Szczecinek położona jest w południowo-wschodniej części województwa zachodniopomorskiego na Pojezierzu Drawskim. Gmina obejmuje obszar 499 km<sup>2</sup> zamieszkały przez 9 507 mieszkańców. W centrum gminy leży 40 tysięczne miasto Szczecinek z wydzieloną administracją samorządową i dobrze rozwiniętą infrastrukturą turystyczną.

Dominującym elementem krajobrazu są lasy i jeziora. Na obszarze gminy usytuowanych jest około 40 jezior o łącznej pow. 44 km<sup>2</sup>. Dwa największe to jezioro Wielimie o pow. 17,9 km<sup>2</sup> na którym znajduje się największa jeziorna wyspa w Polsce i jezioro Wierzchowo o pow. 7,8 km<sup>2</sup> wyjątkowo atrakcyjne dla żeglarzy i amatorów windsurfingu. Większość jezior połączonych rzekami i ciekami wodnymi, dzięki czemu nadają się do uprawiania turystyki kajakowej. Fauna i flora zbiorników wodnych jest bardzo bogata. Okoliczne jeziora i rzeki są rajem dla wędkarzy.

Dzięki wyjątkowemu ukształtowaniu terenu, mnogości jezior i rzek, dobrze rozwiniętej infrastrukturze turystycznej są wręcz wymarzone warunki do uprawiania turystyki rowerowej pieszej oraz żeglarstwa, windsurfingu i jazdy konnej. Na terenie gminy znajdują się trzy rezerваты przyrody: leśno-florystyczny „Dęby Wilczkowskie”, wodno-florystyczny „Jezioro Kiełpino” i torfowiskowo -leśny "Bagno Kusowo" oraz wyodrębniono trzy obszary chronionego krajobrazu „Jeziora Szczecineckie”, „Pojezierze Drawskie” i "Dolina Rzeki Płytnicy". Na naszym terenie wytyczone są 4 szlaki wodne, 6 rowerowych i 4 szlaki piesze oraz ścieżka przyrodniczo-leśna " Torfowisko Wielkie Błota".







**Jezioro Wielimie**







**DRAWIEŃ** - kościół ryglowy p.w. M. B. Różańcowej z 1695 roku i park z II poł. XIX w.  
Park krajobrazowy z XIX w. z ruinami mauzoleum eklektycznego z początku XX w.



# Gmina Grzmiąca

Gmina Grzmiąca położona jest w środkowo-wschodniej części województwa Zachodniopomorskiego, w powiecie szczecineckim. Powierzchnia gminy stanowi 11,6% powierzchni powiatu, plasując tę gminę jako najmniejszą w powiecie (nie licząc miasta Szczecinek). Siedzibą gminy jest miejscowość Grzmiąca.

Gmina, mimo że ma charakter typowo rolniczy (ponad 50% powierzchni stanowią użytki rolne), to czyste środowisko, duża powierzchnia lasów oraz bliskość rzeki Parsęty sprzyjają rozwojowi turystyki i agroturystyki. Naturalne ukształtowanie terenu, położenie i walory krajobrazowe pozwalają na czynne spędzenie wolnego czasu w formie spacerów, wędrówek pieszych i rowerowych. Duża ilość lasów (ponad 40% powierzchni gminy) zachęca szczególnie grzybiarzy i innych zbieraczy runa leśnego (jagody, borówki, zioła) oraz myśliwych i obserwatorów dzikiej przyrody. Często można tu spotkać stada saren, jeleni, dzików, żurawi. Widuje się tu również rzadkie okazy fauny i flory, jak na przykład, orlika krzykliwego, bociana czarnego, turzycę piaskową. Przez teren gminy płynie 6 rzek, z których najbardziej znana jest Parsęta. Zalicza się ona do jednych z najczystszych i dziewiczych rzek w Polsce. Upodobali ją sobie głównie wędkarze i amatorzy spływów kajakowych, którzy chętnie korzystają z wybudowanej w 2008 r. stacji kajakowej w Krosinie. Ponadto wędkarze mogą oddawać się swojej pasji na dwóch zasobnych w ryby jeziorach – Baczynie i Baczynku. Okazałe szczupaki, leszcze czy liny nie należą tu do rzadkości. Ciekawostką jest, że oba zbiorniki wodne zostały utworzone na przełomie XIX i XX wieku w ramach dużego kompleksu hydrotechnicznego zbudowanego w celach melioracyjnych na rzece Łozicy. Na terenie gminy występuje kilkanaście drzew – pomników przyrody.





**Jezioro Baczyne**





**Kościół w Grzmiącej**





**Park Pałacowy z Urzędem Gminy**

Stowarzyszenie LGD POJEZIERZE RAZEM czerpie doświadczenia i jednocześnie kontynuuje działania Lokalnej Grupy Rybackiej „Partnerstwo Drawy” w Szczecinku.





# Przykładowe operacje zrealizowane przez LGR „Partnerstwo Drawy” w Szczecinku



Budowa trzech pomostów rekreacyjnych na jeziorze Brody  
w miejscowości Strzeszyn , gmina Borne Sulinowo



# Przykładowe operacje zrealizowane przez LGR „Partnerstwo Drawy” w Szczecinku



Zwiększenie atrakcyjności jeziora Pile poprzez budowę infrastruktury rekreacyjno-wypoczynkowej i edukacyjnej



# Przykładowe operacje zrealizowane przez LGR „Partnerstwo Drawy” w Szczecinku



Utworzenie Integracyjnego Centrum Wypoczynku "Otwarci dla wszystkich"



# Przykładowe operacje zrealizowane przez LGR „Partnerstwo Drawy” w Szczecinku



Siłownia na świeżym powietrzu nad jeziorem Drawsko



## Przykładowe operacje zrealizowane przez LGR „Partnerstwo Drawy” w Szczecinku



Remont i rewaloryzacja kościoła filialnego pw. NPNMP w Żółtem  
– remont wieży



# Przykładowe operacje zrealizowane przez LGR „Partnerstwo Drawy” w Szczecinku



Budowa ziemnego stawu retencyjnego wraz z zastawką na działce nr 11/3 w Juchowie



# Przykładowe operacje zrealizowane przez LGR „Partnerstwo Drawy” w Szczecinku



Budowa ziemnego stawu retencyjnego wraz z zastawką na działce nr 11/3 w Juchowie



Podniesienie atrakcyjności dziedzińca oraz otoczenia zabytkowego folwarku w Juchowie, poprzez przeprowadzenie prac rewitalizacyjnych polegających na wykonaniu placów, chodników, ciągów pieszo-jezdných oraz parkingów

# Przykładowe operacje zrealizowane przez LGR „Partnerstwo Drawy” w Szczecinku



Modernizacja stadionu miejskiego w Barwicach





# Na jakie operacje będzie można składać wnioski o przyznanie pomocy do LGD?

**W ramach inicjatywy Leader w zakresie PROW na lata 2014-2020 wspierane będą wszelkie operacje mające na celu m.in.:**

- ▶ wzmocnienie kapitału społecznego,
- ▶ zakładanie działalności gospodarczej i rozwój przedsiębiorczości,
- ▶ podnoszenie kompetencji osób z obszaru LSR w powiązaniu z zakładaniem działalności gospodarczej czy rozwojem przedsiębiorczości,
- ▶ tworzenie i rozwój inkubatorów przetwórstwa lokalnego,
- ▶ podnoszenie wiedzy społeczności lokalnej z zakresu ochrony środowiska, zmian klimatycznych,
- ▶ rozwój produktów lokalnych,
- ▶ zachowanie dziedzictwa lokalnego,
- ▶ rozwój rynków zbytu z wyłączeniem targowisk,
- ▶ rozwój ogólnodostępnej i niekomercyjnej infrastruktury turystycznej, rekreacyjnej lub kulturalnej.

# Projekty grantowe

- ▶ dofinansowanie do 90% kosztów kwalifikowalnych,
- ▶ pozostałe 10% kosztów kwalifikowalnych pokrywa grantobiorca ze środków własnych, które mogą stanowić wkład rzeczowy w postaci pracy wolontariuszy na rzecz operacji,
- ▶ refundacja kosztów (wyprzedzające finansowanie),
- ▶ w zakresie wsparcia projektów grantowych LGD premiuje projekty w przedziale od 5 000,00 PLN do 15 000,00 PLN;





# Projekty konkursowe

- ▶ do 90% wartości kosztów kwalifikowalnych,
- ▶ co najmniej 10% wkładu własnego – finansowego,
- ▶ refundacja poniesionych kosztów;

Ponadto, w tym zakresie ustala się:

- ▶ wsparcie dla podmiotów jednostek sektora finansów publicznych (JSFP) na poziomie 63,63% kosztów kwalifikowalnych;
- ▶ wsparcie dla podmiotów w zakresie poszerzenia i rozwoju działalności gospodarczej – dofinansowanie na poziomie do 60 % kosztów kwalifikowalnych. Limit wsparcia na jednego beneficjenta w tym zakresie to 300 tys. zł;
- ▶ wsparcie dla wnioskodawców podejmujących działalność gospodarczą, tworzących nowy podmiot gospodarczy na rynku – jest wypłacana premia ryczałtowa w wysokości 50 tys. PLN. Płatność na podstawie biznesplanu następuje w dwóch transzach:
  - ▶ 1 transza - 80% kwoty przyznanej pomocy,
  - ▶ 2 transza - 20% kwoty pomocy, jeżeli operacja została zrealizowana.

# Projekty własne

- ▶ wysokość wsparcia na projekty własne uwzględnia udział i wniesienie wkładu własnego na poziomie 5% wartości projektu. Operacja własna jest odpowiedzią na potrzeby ogłaszane podczas konsultacji społecznych, opisane szerzej w Rozdziale: Diagnozie LSR. Proponowany poziom wsparcia wynosi do 95% kosztów kwalifikowanych, a 5% udział własny w formie finansowej. Limit pomocy na operacje własne to 50 tys. zł.






# Kto może być beneficjentem środków w ramach PROW 2014-2020?

Beneficjentem wdrażania lokalnych strategii rozwoju (LSR) może być:

- ▶ osoba fizyczna,
- ▶ osoba prawna: gmina, powiat, kółka rolnicze, organizacje pozarządowe, kościoły, związki wyznaniowe i inne,
- ▶ jednostka organizacyjna nieposiadająca osobowości prawnej, której ustawa przyznaje zdolność prawną.



# Kiedy możemy spodziewać się pierwszych naborów wniosków ?

Pierwszy nabór wniosków w ramach PROW na lata 2014-2020 w zakresie inicjatywy Leader planujemy ogłosić na przełomie października i listopada bieżącego roku.





# Dziękuję za uwagę

## Dariusz Siubdzia

dyrektor biura LGD

tel.: 0-94-37-292-63 lub 0-506-161-596

e-mail: [biuro@lgd.szczecinek.pl](mailto:biuro@lgd.szczecinek.pl)

[www.lgd.szczecinek.pl](http://www.lgd.szczecinek.pl)

[www.facebook.com/lgd.szczecinek/](https://www.facebook.com/lgd.szczecinek/)

